

LES BOUCLES

N° 153a L'Oule

- Départ Office de Tourisme, passer le pont direction Nyons, suivre le chemin bordant la rivière à gauche.
- Au calvaire, suivre la route en direction du sud vers Nyons jusqu'à la passerelle.
A la passerelle des Iscles, enchaîner avec la boucle de St Pierre- La Pattaque.

Variante: Traverser la passerelle et revenir vers le village à gauche par le chemin qui suit la rivière rive gauche.

Traverser à la passerelle, tourner à gauche, contourner le camping municipal et revenir au village (OT).

N°153b St Pierre- La Pattaque

- Départ de la petite aire de repos entre la route D61 et le camping de la Piboure.
Tout de suite à droite en direction de Nyons, prendre le chemin qui monte dans un bouquet de pins au dessus du transformateur, bifurquer tout de suite à droite par un petit sentier (chemin rural) et le suivre jusqu'au ras du cabanon.

Contourner à droite le cabanon et suivre l'ancien chemin rural qui grimpe derrière le cabanon.

Ce chemin oblique sur la gauche, traversant successivement deux bordures de pierres sèches (bordures d'anciens champs).

Après la deuxième bordure, traverser en direction du sud jusqu'à un grand pin, on rejoint un chemin qui passe près de deux cabanons. Descendre ce chemin jusqu'à la route d'Arnayon. (belle vue sur le plan d'eau et les marnes).

Redescendre la route et contourner le champ. Arrivé au bout du champ, dans le virage, prendre un chemin qui descend à droite à une ferme. A la ferme redescendre le long du ruisseau d'Arnayon jusqu'au passage à gué et remonter en bordure de l'Oule jusqu'au Pont de Cornillon. Le traverser et suivre l'Oule par la rive gauche jusqu'à la Passerelle.

Traverser et redescendre jusqu'au camping de la Piboure

- Couper par le camping puis rejoindre la route.

Variante 1: Avant le pont de Cornillon enchaîner avec la boucle Cornillon.

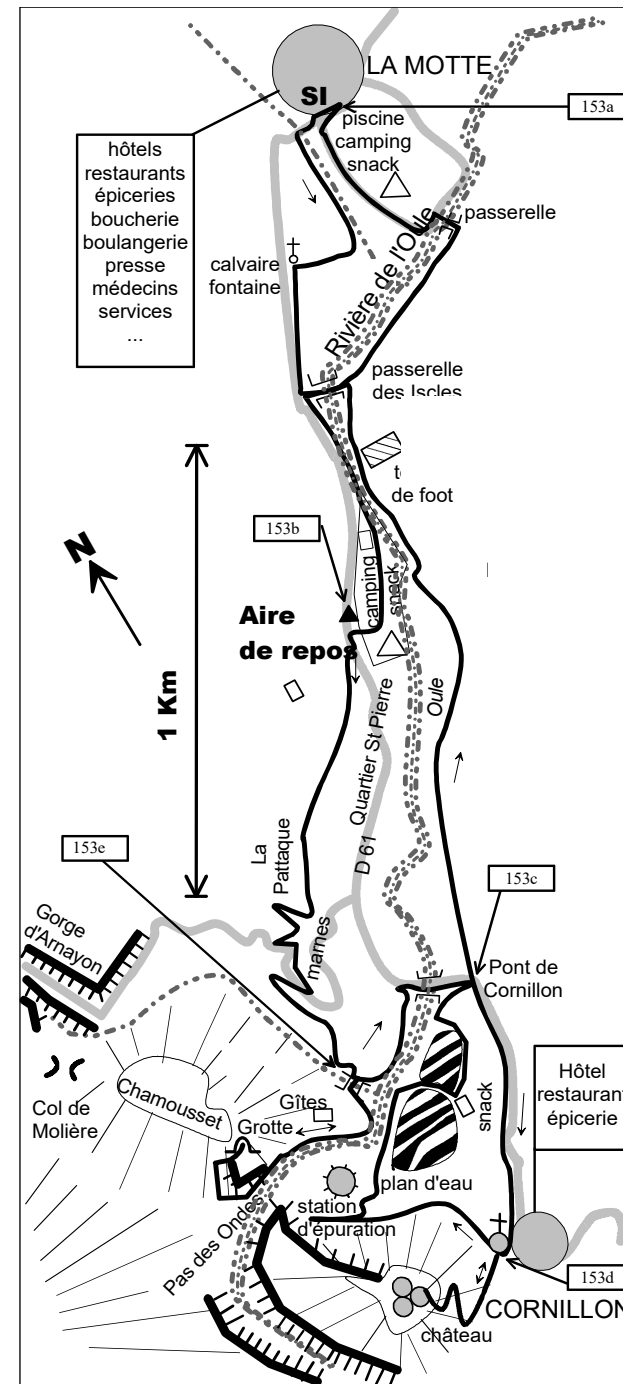
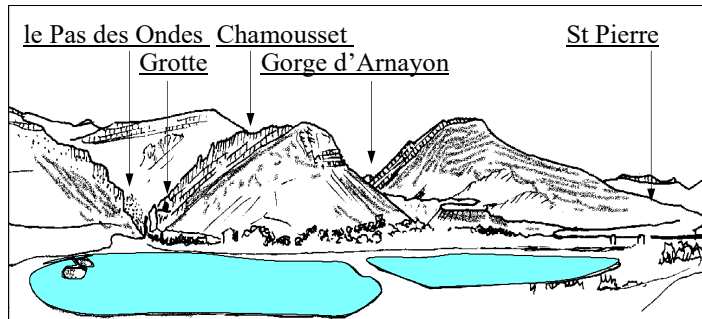
N°153c le Plan d'eau, Cornillon

- Départ du Pont de Cornillon.
- Longer les plans d'eau (Attention, entrée payante pour la baignade pendant les heures de surveillance).
- Longer la rive gauche jusqu'à la station d'épuration,
- Grimper au dessus de la station sur le sentier à mi-pente qui grimpe jusqu'au village vers la chapelle de Cornillon.
- Redescendre par la route jusqu'au pont de Cornillon.

Variante : au pont de Cornillon, enchaîner avec la boucle des Iscles ou la boucle du Pas des Ondes, Chamousset.

Les variantes de la Grotte du Pas des Ondes est déconseillée (dangereuse)

La variante du sommet de la colline du château est déconseillée (dangereuse) et le château est une propriété privée



L'OULE

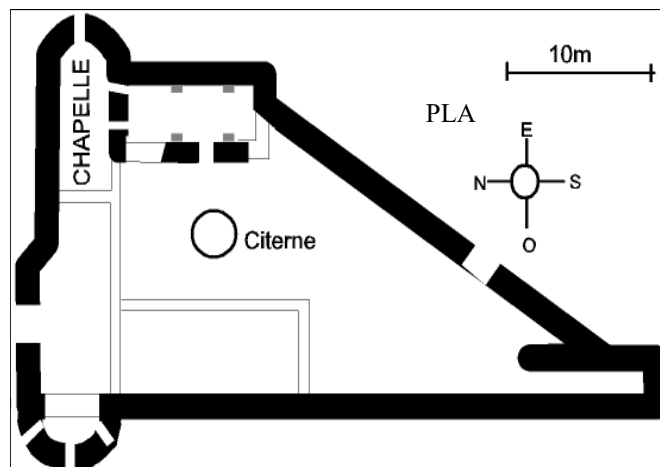
prend sa source à l'Adoux d'Oule à Montmorin (938m) et se jette dans l'Eygues à Rémuzat (.m) Torrent encaissé jusqu'à La Charce, elle dépose ses alluvions en amont et en aval du Pas des Ondes.

En aval de La Charce, l'Oule avec un lit plus large, pose le problème de son franchissement surtout en période de hautes eaux. Les ponts ont été longtemps limités à celui du Lac après 1829 (glissement de terrain ayant rétréci le lit) et de Cornillon (pont définitif vers 1860). Des planches (tronc de peuplier écarri sur une face) et des câbles (supportant un plateau accroché à deux poulies à manivelle) permettaient d'accéder aux propriétés et fermes de rive gauche.

Avant le XIX^e siècle, des digues ont été édifiées pour éviter les débordements dans les zones fertiles de fond de vallée. La crue terrible du 13 août 1868 les a fortement endommagées (changement de lit à Rottier) tout en encombrant de gravier les terrains voisins.

Depuis un vingtaine d'années des colonies de castors ont trouvé refuge dans les ramières qui bordent l'Oule et on peut observer leurs traces (troncs coupés, empreintes de pattes palmées, terriers dans les berges, barrages...).

Sentier thématique autour du Plan d'Eau pour l'observation de la faune aquatique avec indications par code QR sur smartphone.



LA GROTTTE DU PAS DES ONDES

La Grotte du Pas des Ondes est un porche au fond duquel jaillit une source très calcaire qui a élaboré une plate-forme de tuf avant de se jeter en cascade dans la falaise sur une trentaine de mètres de hauteur. Cette plate-forme était un endroit rêvé jusqu'au début du siècle pour le jardinage car très ensoleillé et à l'arrosage permanent, et c'est là paraît-il qu'on récoltait les plus grosses courges de Cornillon. Le tuf présente des banquettes dues à l'exploitation qu'on en fit par sciage ; cette pierre légère et au façonnage aisé, offrant une excellente tenue à la pression et à l'incendie fut largement utilisée pour les voûtes et arcs dans le village et au château.

La légende veut que la grotte ait été le lieu de cérémonies de sacrifices au temps des gaulois. Il est sûr par contre qu'elle ait constitué un abri depuis la préhistoire à voir l'important dépôt de noir de fumée sur ses parois. On a dû s'en servir aussi pour rouir le lin et le chavre qu'on attachait à un madrier fixé en travers du courant (encoches dans la paroi). Quant à l'eau, elle n'est pas potable car elle provient probablement du ruisseau d'Arnayon qui se perd dans les strates calcaires des gorges toutes proches.

LES CABANONS

On remarquera au quartier St Pierre plusieurs cabanons d'exploitation. Ils servaient d'abri, de local à matériel, parfois d'habitation sommaire et étaient souvent situés près des vignes car c'est surtout dans des coteaux de ce type que les Mottois avaient une parcelle pour produire leur vin à base de grenache vanté par les auteurs du XIX^e siècle. Après les ravages du Phylloxéra (vers 1880) ce cépage fut remplacé par le clinton donnant une « piquette » qui se conservait une partie de l'année avant de devenir aigre, vu le faible degré d'alcool, et consommables par les seuls acharnés).

LE CHÂTEAU de CORNILLON (propriété privée)

De forme triangulaire épousant la topographie de la crête rocheuse où il est juché à 740 m d'altitude – 200 m au dessus du village actuel –, le château de Cornillon, bâti entre 1250 et 1270, s'allonge sur 50 m pour une largeur maximale de 30 m entre les deux tours circulaires. La tour NO est munie d'une série de meurtrières et bouches à feu face au secteur non protégé par les escarpements. La tour NE enserme la chapelle dont l'abside fut ensuite munie d'une ouverture pour coulevrine (canon du XVe au XVII^e siècle). Des restes de voûtes en tuf sont visibles dans les deux tours et la citerne au cœur de la place centrale entourée de corps de bâtiments. Celui de l'Est, le moins détruit, montre encore deux chapiteaux destinés à recevoir un arc de voûte.

RANDONNEES PATRIMOINE dans la VALLEE de L'OULE

BOUCLE N°153 LA MOTTE – CORNILLON

N°153a à enchaîner avec 153b – L'Oule

Longueur	Difficulté	Dénivelé	Durée
2Km	Très facile	20m	1h

N°153b St Pierre– La Pattaque

Longueur	Difficulté	Dénivelé	Durée
4Km	facile	100m	2h

N°153c Le Plan d'eau et Cornillon

Longueur	Difficulté	Dénivelé	Durée
2,5Km	facile	50m	1h

N°153d Le château de Cornillon

Longueur	Difficulté	Dénivelé	Durée
1Km	Dangereux, déconseillé	186m	2h

N°153e La Grotte du Pas des Ondes

Longueur	Difficulté	Dénivelé	Durée
2Km	Très Difficile déconseillé	30m	2h

Centres d'Intérêt:

L'Oule, Les cabanons, le Plan d'eau
Le château de Cornillon
La grotte du Pas des Ondes

CARTE IGN 1/25000e La Motte Chal. 3138 est